



ประกาศสำนักงานคณะกรรมการการเลือกตั้งประจำจังหวัดบุรีรัมย์  
เรื่อง รูปแบบการแบ่งเขตเลือกตั้งสมาชิกสภาเทศบาลตำบลหนองตาต อำเภอมืองบุรีรัมย์  
เพื่อรับฟังความคิดเห็นและข้อเสนอแนะจากประชาชนในเขตเลือกตั้ง

ด้วยพระราชบัญญัติการเลือกตั้งสมาชิกสภาท้องถิ่นหรือผู้บริหารท้องถิ่น พ.ศ. ๒๕๖๒ และระเบียบคณะกรรมการการเลือกตั้งว่าด้วยการเลือกตั้งสมาชิกสภาท้องถิ่นหรือผู้บริหารท้องถิ่น พ.ศ. ๒๕๖๒ และที่แก้ไขเพิ่มเติม ได้กำหนดหลักเกณฑ์และวิธีการแบ่งเขตเลือกตั้งสมาชิกสภาท้องถิ่นให้ผู้อำนวยความสะดวกการเลือกตั้งประจำจังหวัดดำเนินการเกี่ยวกับการแบ่งเขตเลือกตั้งของแต่ละองค์กรปกครองส่วนท้องถิ่นโดยพิจารณาจากประกาศจำนวนราษฎรที่ผู้อำนวยการทะเบียนกลางประกาศในที่สุดทำก่อนที่จะมีการเลือกตั้ง (ณ วันที่ ๓๑ ธันวาคม พ.ศ. ๒๕๖๗) และในการแบ่งเขตเลือกตั้งให้จัดให้มีจำนวนราษฎรในแต่ละเขตเลือกตั้งใกล้เคียงกันมากที่สุดและพื้นที่ของแต่ละเขตเลือกตั้งต้องติดต่อกัน เว้นแต่ตามสภาพพื้นที่ขององค์กรปกครองส่วนท้องถิ่นทำให้ไม่อาจแบ่งเขตเลือกตั้งให้มีพื้นที่ติดต่อกันได้ จะกำหนดให้เขตเลือกตั้งมีพื้นที่ไม่ติดต่อกันเท่าที่จำเป็นก็ได้

เพื่อให้การแบ่งเขตเลือกตั้งสมาชิกสภาเทศบาลตำบลหนองตาต เป็นไปด้วยความเรียบร้อยอาศัยอำนาจตามความในข้อ ๑๓ ของระเบียบคณะกรรมการการเลือกตั้งว่าด้วยการเลือกตั้งสมาชิกสภาท้องถิ่นหรือผู้บริหารท้องถิ่น พ.ศ. ๒๕๖๒ และที่แก้ไขเพิ่มเติม จึงประกาศรูปแบบการแบ่งเขตเลือกตั้งสมาชิกสภาเทศบาลตำบลหนองตาต จำนวน ๓ รูปแบบ เพื่อรับฟังความคิดเห็นและข้อเสนอแนะจากประชาชนในเขตเลือกตั้ง รายละเอียดตามเอกสารแนบท้ายประกาศนี้

ดังนั้น จึงขอเชิญชวนประชาชนในเขตเลือกตั้งแสดงความคิดเห็นและข้อเสนอแนะต่อรูปแบบการแบ่งเขตเลือกตั้งดังกล่าว ทั้งนี้ หากผู้ใดประสงค์จะแสดงความคิดเห็นและข้อเสนอแนะให้จัดทำความคิดเห็นและข้อเสนอแนะ ยื่นด้วยตนเองหรือทำเป็นหนังสือให้ผู้อำนวยความสะดวกการเลือกตั้งประจำจังหวัดบุรีรัมย์ ที่อยู่ สำนักงานคณะกรรมการการเลือกตั้งประจำจังหวัดบุรีรัมย์ เลขที่ ๙๙๙ หมู่ที่ ๖ ตำบลกระสัง อำเภอมืองบุรีรัมย์ หรือสำนักงานเทศบาลตำบลหนองตาต ภายใน ๑๐ วันนับแต่ประกาศ (ระหว่างวันที่ ๒๕ มกราคม พ.ศ. ๒๕๖๘ ถึงวันที่ ๓ กุมภาพันธ์ พ.ศ. ๒๕๖๘) โดยสามารถดาวน์โหลดข้อมูลรูปแบบการแบ่งเขตเลือกตั้งได้ทางเว็บไซต์ของสำนักงานคณะกรรมการการเลือกตั้งประจำจังหวัดบุรีรัมย์ (<https://www.ect.go.th/th/buriram>)

จึงประกาศให้ทราบโดยทั่วกัน

ประกาศ ณ วันที่ ๒๕ มกราคม พ.ศ. ๒๕๖๘

(นางสาวปิยนาม กลางพนม)

ผู้อำนวยการการเลือกตั้งประจำจังหวัดบุรีรัมย์

ท้องที่ในเขตพื้นที่เทศบาลตำบลหนองตาด อำเภอเมืองบุรีรัมย์ จังหวัดบุรีรัมย์  
และจำนวนราษฎรสัญชาติไทย ณ วันที่ ๓๑ ธันวาคม ๒๕๖๗

ตำบล	ชุมชน/หมู่บ้าน	จำนวนราษฎรสัญชาติไทย (คน) ณ วันที่ ๓๑ ธันวาคม ๒๕๖๗
หนองตาด	๑.บ้านหนองตาด หมู่ที่ ๑ ตำบลหนองตาด	๕๘๖
	๒.บ้านหนองม่วง หมู่ที่ ๒ ตำบลหนองตาด	๕๘๖
	๓.บ้านสำโรง หมู่ที่ ๓ ตำบลหนองตาด	๖๒๖
	๔.บ้านนากลาง หมู่ที่ ๔ ตำบลหนองตาด	๘๕๗
	๕.บ้านมาบสมอ หมู่ที่ ๕ ตำบลหนองตาด	๕๖๑
	๖.บ้านบัลลังก์ หมู่ที่ ๖ ตำบลหนองตาด	๕๕๙
	๗.บ้านสถานีหนองตาด หมู่ที่ ๗ ตำบลหนองตาด	๕๖๔
	๘.บ้านสว่างจิวงาม หมู่ที่ ๘ ตำบลหนองตาด	๓๕๐
	๙.บ้านโนนสวรรค์ หมู่ที่ ๙ ตำบลหนองตาด	๕๕๖
	๑๐.บ้านเกตุ (โคกเพชร) หมู่ที่ ๑๐ ตำบลหนองตาด	๗๙๕
	๑๑.บ้านโนนสมบูรณ์ หมู่ที่ ๑๑ ตำบลหนองตาด	๔๐๗
	๑๒.บ้านโคกสะอาด หมู่ที่ ๑๒ ตำบลหนองตาด	๔๒๗
	๑๓.บ้านปึกฝาย หมู่ที่ ๑๓ ตำบลหนองตาด	๕๑๕
	๑๔.บ้านบัลลังก์น้อย หมู่ที่ ๑๔ ตำบลหนองตาด	๖๕๓
	๑๕.บ้านโนนเค็ง หมู่ที่ ๑๕ ตำบลหนองตาด	๒๒๒
	๑๖.บ้านโนนสูง หมู่ที่ ๑๖ ตำบลหนองตาด	๗๕๖
	๑๗.บ้านหนองมะเกลือ หมู่ที่ ๑๗ ตำบลหนองตาด	๓๓๐
	๑๘.บ้านโคกด่าน หมู่ที่ ๑๘ ตำบลหนองตาด	๖๑๐
	๑๙.บ้านหนองจอก หมู่ที่ ๑๙ ตำบลหนองตาด	๒๗๔
	๒๐.บ้านโคกวัด หมู่ที่ ๒๐ ตำบลหนองตาด	๕๒๐
	๒๑.บ้านสำโรงเหนือ หมู่ที่ ๒๑ ตำบลหนองตาด	๕๕๙
	๒๒.บ้านรัฐประชา หมู่ที่ ๒๒ ตำบลหนองตาด	๔๗๗
รวมทั้งสิ้น		๑๑,๕๘๐

( นายพิสิทธิ์ ธนเดชทัต )  
ปลัดเทศบาลตำบลหนองตาด  
วันที่ .....

# ร่างรูปแบบการแบ่งเขตเลือกตั้งสมาชิกสภาเทศบาลตำบลหนองตาด อำเภอเมืองบุรีรัมย์

การคำนวณผลต่างจำนวนราษฎรของแต่ละเขตเลือกตั้ง

ในการแบ่งเขตเลือกตั้งสมาชิกสภาเทศบาลตำบลหนองตาด อำเภอเมืองบุรีรัมย์

๑. จำนวนราษฎรสัญชาติไทย ณ วันที่ ๓๑ ธันวาคม ๒๕๖๗ ๑๑,๕๘๐ คน
๒. จำนวน ส.ทต. ๑๒ คน (จำนวน ๒ เขต ๆ ละ ๖ คน)
๓. ค่าเฉลี่ยราษฎรต่อเขตเลือกตั้ง จำนวน ๕,๗๙๐ คน

รูปแบบ	จำนวนราษฎร	จำนวนเขตฯ	ค่าเฉลี่ยฯ (A)	ราษฎรแต่ละเขต (B)		ร้อยละ (C)	ผลต่างของจำนวนราษฎรระหว่างเขตเลือกตั้ง
(๑)	(๒)	(๓)	(๔)	(๕)		(๖)	(๗)
ร่างรูปแบบที่ ๑	๑๑,๕๘๐	๒	๕,๗๙๐	๑	๕,๖๖๕	๑๒๕	-๒.๑๖
				๒	๕,๙๑๕	๑๒๕	๒.๑๖
				รวม	๑๑,๕๘๐		
ร่างรูปแบบที่ ๒	๑๑,๕๘๐	๒	๕,๗๙๐	๑	๕,๕๘๘	๒๐๒	-๓.๕๙
				๒	๕,๙๙๒	๒๐๒	๓.๕๙
				รวม	๑๑,๕๘๐		
ร่างรูปแบบที่ ๓	๑๑,๕๘๐	๒	๕,๗๙๐	๑	๕,๕๕๖	๒๔๔	-๔.๒๑
				๒	๖,๐๓๔	๒๔๔	๔.๒๑
				รวม	๑๑,๕๘๐		

ข้อมูลเปรียบเทียบราษฎรในแต่ละรูปแบบของสมาชิกสภาเทศบาลตำบลหนองตาด  
อำเภอเมืองบุรีรัมย์ จังหวัดบุรีรัมย์

.....

ลำดับ ที่	รูปแบบ ที่	ข้อมูลจำนวนราษฎร (ณ วันที่ ๓๑ ธ.ค.๖๗)		เหตุผลของการ แบ่งเขตเลือกตั้ง
		จำนวนราษฎร ในเขตเลือกตั้ง	ผลต่างจำนวนราษฎร ของ เขตมากที่สุดและน้อยสุด	
๑	๑	เขต ๑ = ๕,๖๖๕ เขต ๒ = ๕,๙๑๕  รวม = ๑๑,๕๘๐ ค่าเฉลี่ยต่อเขต = ๕,๗๙๐	เขต ๒ : เขต ๑ = ๒๕๐ (ร้อยละ ๔.๓๒)	<b>ข้อดี</b> - มีผลต่างของจำนวนราษฎร ระหว่างเขตเลือกตั้งน้อยกว่า (รูปแบบที่๒) และ (รูปแบบที่๓) - มีความสะดวกในการคมนาคม ระหว่างกัน - ราษฎรมีความคุ้นเคยในพื้นที่ - มีการแบ่งเขตเลือกตั้งที่ชัดเจน มีพื้นที่ติดต่อกัน - มีความสะดวกในการคมนาคม ระหว่างกัน <b>ข้อเสีย</b> - ไม่มีข้อเสีย
๒	๒	เขต ๑ = ๕,๕๘๘ เขต ๒ = ๕,๙๙๒ รวม = ๑๑,๕๘๐ ค่าเฉลี่ยต่อเขต = ๕,๗๙๐	เขต ๒ : เขต ๑ = ๔๐๔ (ร้อยละ ๖.๙๘)	<b>ข้อดี</b> - มีผลต่างของจำนวนราษฎร ระหว่างเขตเลือกตั้งมากกว่า (รูปแบบที่๑ และน้อยกว่ารูปแบบที่๓) - มีความสะดวกในการคมนาคม ระหว่างกัน <b>ข้อเสีย</b> - เป็นการแบ่งเขตเลือกตั้ง รูปแบบใหม่อาจทำให้ประชาชน เกิดความสับสนได้

ลำดับ ที่	รูปแบบ ที่	ข้อมูลจำนวนราษฎร (ณ วันที่ ๓๑ ธ.ค.๖๗)		เหตุผลของการ แบ่งเขตเลือกตั้ง
		จำนวนราษฎร ในเขตเลือกตั้ง	ผลต่างจำนวนราษฎรของ เขตมากที่สุดและน้อยสุด	
๓	๓	เขต ๑ = ๕,๕๔๖ เขต ๒ = ๖,๐๓๔  รวม = ๑๑,๕๘๐ ค่าเฉลี่ยต่อเขต = ๕,๗๙๐	เขต ๑ : เขต ๒ = ๔๘๘ (ร้อยละ ๘.๔๒)	<b>ข้อดี</b> - มีผลต่างของจำนวนราษฎร ระหว่างเขตเลือกตั้งมากกว่า (รูปแบบที่๑) และ (รูปแบบที่๒) - มีความสะดวกในการคมนาคม ระหว่างกัน <b>ข้อเสีย</b> - เป็นการแบ่งเขตเลือกตั้ง รูปแบบใหม่อาจทำให้ประชาชน เกิดความสับสนได้

เอกสารแนบท้ายประกาศสำนักงานคณะกรรมการการเลือกตั้งประจำจังหวัดบุรีรัมย์

เรื่อง รูปแบบการแบ่งเขตเลือกตั้งสมาชิกสภาตำบลหนองตาต อำเภอเมืองบุรีรัมย์  
เพื่อรับฟังความคิดเห็นและข้อเสนอแนะจากประชาชนในเขตเลือกตั้ง

รูปแบบที่ ๑

เขตเลือกตั้ง ที่	จำนวน สมาชิก	ท้องที่ที่ประกอบเป็นเขตเลือกตั้ง	จำนวนราษฎร	หมายเหตุ
	๖	๑.บ้านนากลาง หมู่ที่ ๔ ตำบลหนองตาต	๘๕๗	
		๒.บ้านมาบสมอ หมู่ที่ ๕ ตำบลหนองตาต	๔๖๑	
		๓.บ้านบัลลังก์ หมู่ที่ ๖ ตำบลหนองตาต	๔๔๙	
		๔.บ้านสว่างจ่างาม หมู่ที่ ๘ ตำบลหนองตาต	๓๕๐	
		๕.บ้านเกตุ (โคกเพชร) หมู่ที่ ๑๐ ตำบลหนองตาต	๗๙๕	
		๖.บ้านโนนสมบูรณ์ หมู่ที่ ๑๑ ตำบลหนองตาต	๔๐๗	
		๗.บ้านโคกสะอาด หมู่ที่ ๑๒ ตำบลหนองตาต	๔๒๗	
		๘.บ้านปีกฝาย หมู่ที่ ๑๓ ตำบลหนองตาต	๕๑๕	
		๙.บ้านโคกด่าน หมู่ที่ ๑๘ ตำบลหนองตาต	๖๑๐	
		๑๐.บ้านหนองจอก หมู่ที่ ๑๙ ตำบลหนองตาต	๒๗๔	
		๑๑.บ้านโคกวัด หมู่ที่ ๒๐ ตำบลหนองตาต	๕๒๐	
๒	๖	๑.บ้านหนองตาต หมู่ที่ ๑ ตำบลหนองตาต	๕๘๖	
		๒.บ้านหนองม่วง หมู่ ๒ ตำบลหนองตาต	๕๘๖	
		๓.บ้านสำโรง หมู่ที่ ๓ ตำบลหนองตาต	๖๒๖	
		๔.บ้านสถานีหนองตาต หมู่ที่ ๗ ตำบลหนองตาต	๕๖๔	
		๕.บ้านโนนสวรรค์ หมู่ที่ ๙ ตำบลหนองตาต	๕๕๖	
		๖.บ้านบัลลังก์น้อย หมู่ที่ ๑๔ ตำบลหนองตาต	๖๕๓	
		๗.บ้านโนนเค็ง หมู่ที่ ๑๕ ตำบลหนองตาต	๒๒๒	
		๘.บ้านโนนสูง หมู่ที่ ๑๖ ตำบลหนองตาต	๗๕๖	
		๙.บ้านหนองมะเกลือ หมู่ที่ ๑๗ ตำบลหนองตาต	๓๓๐	
		๑๐.บ้านสำโรงเหนือ หมู่ที่ ๒๑ ตำบลหนองตาต	๕๕๙	
		๑๑.บ้านรัฐประชา หมู่ ๒๒ ตำบลหนองตาต	๔๗๗	

ประกาศ ณ วันที่ ๒๕ มกราคม พ.ศ. ๒๕๖๘

(นางสาวปิยนภา กลางพนม)

ผู้อำนวยการการเลือกตั้งประจำจังหวัดบุรีรัมย์

เอกสารแนบท้ายประกาศสำนักงานคณะกรรมการการเลือกตั้งประจำจังหวัดบุรีรัมย์  
เรื่อง รูปแบบการแบ่งเขตเลือกตั้งสมาชิกสภาตำบลหนองตาต อำเภอบึงบุรีรัมย์  
เพื่อรับฟังความคิดเห็นและข้อเสนอแนะจากประชาชนในเขตเลือกตั้ง

รูปแบบที่ ๒

เขตเลือกตั้ง ที่	จำนวน สมาชิก	ท้องที่ที่ประกอบเป็นเขตเลือกตั้ง	จำนวนราษฎร	หมายเหตุ
	๖	๑.บ้านนากลาง หมู่ที่ ๔ ตำบลหนองตาต	๘๕๗	
		๒.บ้านมาบสมอ หมู่ที่ ๕ ตำบลหนองตาต	๔๖๑	
		๓.บ้านบัลลังก์ หมู่ที่ ๖ ตำบลหนองตาต	๔๔๙	
		๔.บ้านสว่างจ่างาม หมู่ที่ ๘ ตำบลหนองตาต	๓๕๐	
		๕.บ้านเกตุ (โคกเพชร) หมู่ที่ ๑๐ ตำบลหนองตาต	๗๙๕	
		๖.บ้านโคกสะอาด หมู่ที่ ๑๒ ตำบลหนองตาต	๔๒๗	
		๗.บ้านปึกฝาย หมู่ที่ ๑๓ ตำบลหนองตาต	๕๑๕	
		๘.บ้านหนองมะเกลือ หมู่ที่ ๑๗ ตำบลหนองตาต	๓๓๐	
		๙.บ้านโคกदान หมู่ที่ ๑๘ ตำบลหนองตาต	๖๑๐	
		๑๐.บ้านหนองจอก หมู่ที่ ๑๙ ตำบลหนองตาต	๒๗๔	
		๑๑.บ้านโคกวัด หมู่ที่ ๒๐ ตำบลหนองตาต	๕๒๐	
๒	๖	๑.บ้านหนองตาต หมู่ที่ ๑ ตำบลหนองตาต	๕๘๖	
		๒.บ้านหนองม่วง หมู่ ๒ ตำบลหนองตาต	๕๘๖	
		๓.บ้านสำโรง หมู่ที่ ๓ ตำบลหนองตาต	๖๒๖	
		๔.บ้านสถานีหนองตาต หมู่ที่ ๗ ตำบลหนองตาต	๕๖๔	
		๕.บ้านโนนสวรรค์ หมู่ที่ ๙ ตำบลหนองตาต	๕๕๖	
		๖.บ้านโนนสมบูรณ์ หมู่ที่ ๑๑ ตำบลหนองตาต	๔๐๗	
		๗.บ้านบัลลังก์น้อย หมู่ที่ ๑๔ ตำบลหนองตาต	๖๕๓	
		๘.บ้านโนนเค็ง หมู่ที่ ๑๕ ตำบลหนองตาต	๒๒๒	
		๙.บ้านโนนสูง หมู่ที่ ๑๖ ตำบลหนองตาต	๗๕๖	
		๑๐.บ้านสำโรงเหนือ หมู่ที่ ๒๑ ตำบลหนองตาต	๕๕๙	
		๑๑.บ้านรัฐประชา หมู่ ๒๒ ตำบลหนองตาต	๔๗๗	

ประกาศ ณ วันที่ ๒๔ มกราคม พ.ศ. ๒๕๖๘

(นางสาวปิยนาม กลางพนม)

ผู้อำนวยการการเลือกตั้งประจำจังหวัดบุรีรัมย์

เอกสารแนบท้ายประกาศสำนักงานคณะกรรมการการเลือกตั้งประจำจังหวัดบุรีรัมย์  
เรื่อง รูปแบบการแบ่งเขตเลือกตั้งสมาชิกสภาตำบลหนองตาต อำเภอเมืองบุรีรัมย์  
เพื่อรับฟังความคิดเห็นและข้อเสนอแนะจากประชาชนในเขตเลือกตั้ง

รูปแบบที่ ๓

เขตเลือกตั้ง ที่	จำนวน สมาชิก	ห้องที่ประกอบเป็นเขตเลือกตั้ง	จำนวน ราษฎร	หมายเหตุ
	๖	๑.บ้านนากลาง หมู่ที่ ๔ ตำบลหนองตาต	๘๕๗	
		๒.บ้านมาบสมอ หมู่ที่ ๕ ตำบลหนองตาต	๔๖๑	
		๓.บ้านสว่างจิวงาม หมู่ที่ ๘ ตำบลหนองตาต	๓๕๐	
		๔.บ้านเกตุ (โคกเพชร) หมู่ที่ ๑๐ ตำบลหนองตาต	๗๙๕	
		๕.บ้านโนนสมบูรณ์ หมู่ที่ ๑๑ ตำบลหนองตาต	๔๐๗	
		๖.บ้านโคกสะอาด หมู่ที่ ๑๒ ตำบลหนองตาต	๔๒๗	
		๗.บ้านปึกผาย หมู่ที่ ๑๓ ตำบลหนองตาต	๕๑๕	
		๘.บ้านหนองมะเกลือ หมู่ที่ ๑๗ ตำบลหนองตาต	๓๓๐	
		๙.บ้านโคกด่าน หมู่ที่ ๑๘ ตำบลหนองตาต	๖๑๐	
		๑๐.บ้านหนองจอก หมู่ที่ ๑๙ ตำบลหนองตาต	๒๗๔	
		๑๑.บ้านโคกวัด หมู่ที่ ๒๐ ตำบลหนองตาต	๕๒๐	
๒	๖	๑.บ้านหนองตาต หมู่ที่ ๑ ตำบลหนองตาต	๕๘๖	
		๒.บ้านหนองม่วง หมู่ ๒ ตำบลหนองตาต	๕๘๖	
		๓.บ้านสำโรง หมู่ที่ ๓ ตำบลหนองตาต	๖๒๖	
		๔.บ้านบัลลังก์ หมู่ที่ ๖ ตำบลหนองตาต	๔๕๙	
		๕.บ้านสถานีหนองตาต หมู่ที่ ๗ ตำบลหนองตาต	๕๖๔	
		๖.บ้านโนนสวรรค์ หมู่ที่ ๙ ตำบลหนองตาต	๕๕๖	
		๗.บ้านบัลลังก์น้อย หมู่ที่ ๑๔ ตำบลหนองตาต	๖๕๓	
		๘.บ้านโนนเค็ง หมู่ที่ ๑๕ ตำบลหนองตาต	๒๒๒	
		๙.บ้านโนนสูง หมู่ที่ ๑๖ ตำบลหนองตาต	๗๕๖	
		๑๐.บ้านสำโรงเหนือ หมู่ที่ ๒๑ ตำบลหนองตาต	๕๕๙	
		๑๑.บ้านรัฐประชา หมู่ ๒๒ ตำบลหนองตาต	๔๗๗	

ประกาศ ณ วันที่ ๒๘ มกราคม พ.ศ. ๒๕๖๘

(นางสาวปิยนฎ กลางพนม)

ผู้อำนวยการการเลือกตั้งประจำจังหวัดบุรีรัมย์



แบบรับฟังความคิดเห็นประชาชนในจังหวัดบุรีรัมย์  
เกี่ยวกับการแบ่งเขตเลือกตั้งสมาชิกสภาเทศบาล.....

วันที่ ..... เดือน ..... พ.ศ. ๒๕๖๘

เรียน ผู้อำนวยการการเลือกตั้งประจำจังหวัดบุรีรัมย์

เรื่อง ขอแสดงความคิดเห็นเกี่ยวกับการแบ่งเขตเลือกตั้งสมาชิกสภาเทศบาล.....

ข้าพเจ้า (ชื่อ - นามสกุล) ..... ที่อยู่ .....

..... หมายเลขโทรศัพท์ ..... ขอแสดงความคิดเห็นเกี่ยวกับร่างการแบ่งเขตเลือกตั้งสมาชิกสภาเทศบาล..... ดังนี้

๑. ความคิดเห็นเกี่ยวกับรูปแบบการแบ่งเขตเลือกตั้งสมาชิกสภาเทศบาล.....

๑.๑ เห็นด้วย (ระบุได้ ๑ รูปแบบ)

รูปแบบที่ ๑

เนื่องจาก.....

รูปแบบที่ ๒

เนื่องจาก.....

รูปแบบที่ ๓

เนื่องจาก.....

๑.๒ ไม่เห็นด้วยทั้ง ๓ รูปแบบ และขอเสนอความคิดเห็นตามข้อ ๒ ดังนี้

๒. ข้อเสนอแนะ

ข้าพเจ้า มีข้อเสนอแนะเกี่ยวกับการแบ่งเขตเลือกตั้งสมาชิกสภาเทศบาล..... ดังนี้

เขตเลือกตั้งที่	พื้นที่ประกอบด้วย	จำนวนราษฎร ในเขตเลือกตั้ง	ผลต่างของจำนวน ราษฎรจากค่าเฉลี่ย*	เหตุผลประกอบการเสนอแนะ การแบ่งเขตเลือกตั้ง

ขอแสดงความนับถือ

(ลงชื่อ)

(.....)

ผู้แสดงความคิดเห็น

หมายเหตุ : ๑. หลักเกณฑ์การแบ่งเขตเลือกตั้ง

(๑) ต้องให้มีจำนวนราษฎรในแต่ละเขตเลือกตั้งใกล้เคียงกันมากที่สุด (ราษฎร ณ วันที่ ๓๑ ธ.ค. ๒๕๖๗)

(๒) พื้นที่ของแต่ละเขตเลือกตั้งต้องติดต่อกัน เว้นแต่ตามสภาพพื้นที่ขององค์กรปกครองส่วนท้องถิ่น ทำให้ไม่อาจแบ่งเขตเลือกตั้งให้มีพื้นที่ติดต่อกันได้ จะกำหนดให้เขตเลือกตั้งมีพื้นที่ไม่ติดต่อกันเท่าที่จำเป็นก็ได้ ในเขตเทศบาลหรือเขตชุมชนหนาแน่น อาจกำหนดให้ใช้แนวเขตภูมิประเทศ เช่น ถนน ตรอก ซอย หรือแยก คลอง หรือแม่น้ำเป็นแนวเขตของเขตเลือกตั้งก็ได้

(๓) คำนึงถึงตำบลที่มีจำนวนราษฎรมากที่สุดเป็นหลัก

(๔) คำนึงถึงการเคยอยู่ในเขตเลือกตั้งเดียวกัน

(๕) คำนึงถึงความสะดวกในการคมนาคมระหว่างกัน

(๖) ผลต่างของจำนวนราษฎรระหว่างเขตเลือกตั้งไม่ควรเกินร้อยละสิบ

๒. สามารถแสดงความคิดเห็นหรือข้อเสนอแนะ ในแบบแสดงความคิดเห็นที่นอกเหนือจากตัวอย่าง แบบแสดงความคิดเห็นนี้ได้

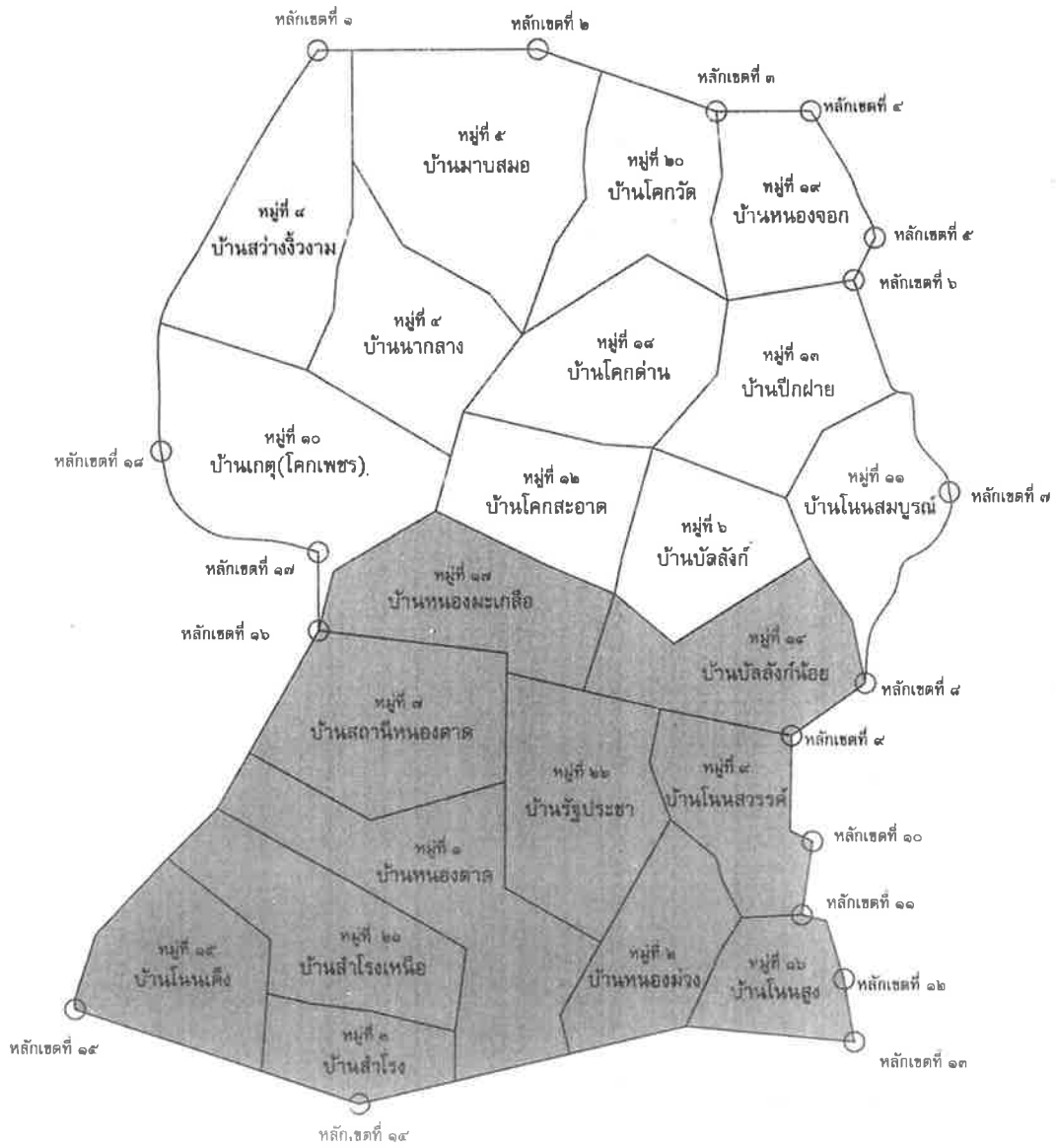
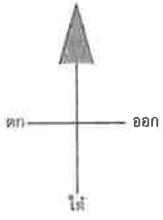
๓. ความเห็นของท่านจะนำไปประกอบการพิจารณาแบ่งเขตเลือกตั้งของคณะกรรมการแบ่งเขตเลือกตั้ง สมาชิกสภาท้องถิ่นของจังหวัดบุรีรัมย์

๔. กรุณาส่งความคิดเห็นและข้อเสนอแนะ ให้สำนักงานคณะกรรมการการเลือกตั้งประจำจังหวัดบุรีรัมย์ เลขที่ ๙๙๙ หมู่ที่ ๖ ตำบลกระสัง อำเภอเมืองบุรีรัมย์ จังหวัดบุรีรัมย์ ๓๑๐๐๐ หรือโทรสาร ๐ ๔๔๖๐ ๔๐๐๒ หรือ E - Mail : saraban\_brm@ect.go.th ภายในวันที่ ๓ กุมภาพันธ์ ๒๕๖๘

# ร่างแผนที่แบ่งเขตเลือกตั้งสมาชิกสภาเทศบาลตำบลหนองตาด

จำนวน ๒ เขตเลือกตั้ง  
รูปแบบที่ ๑

เหนือ



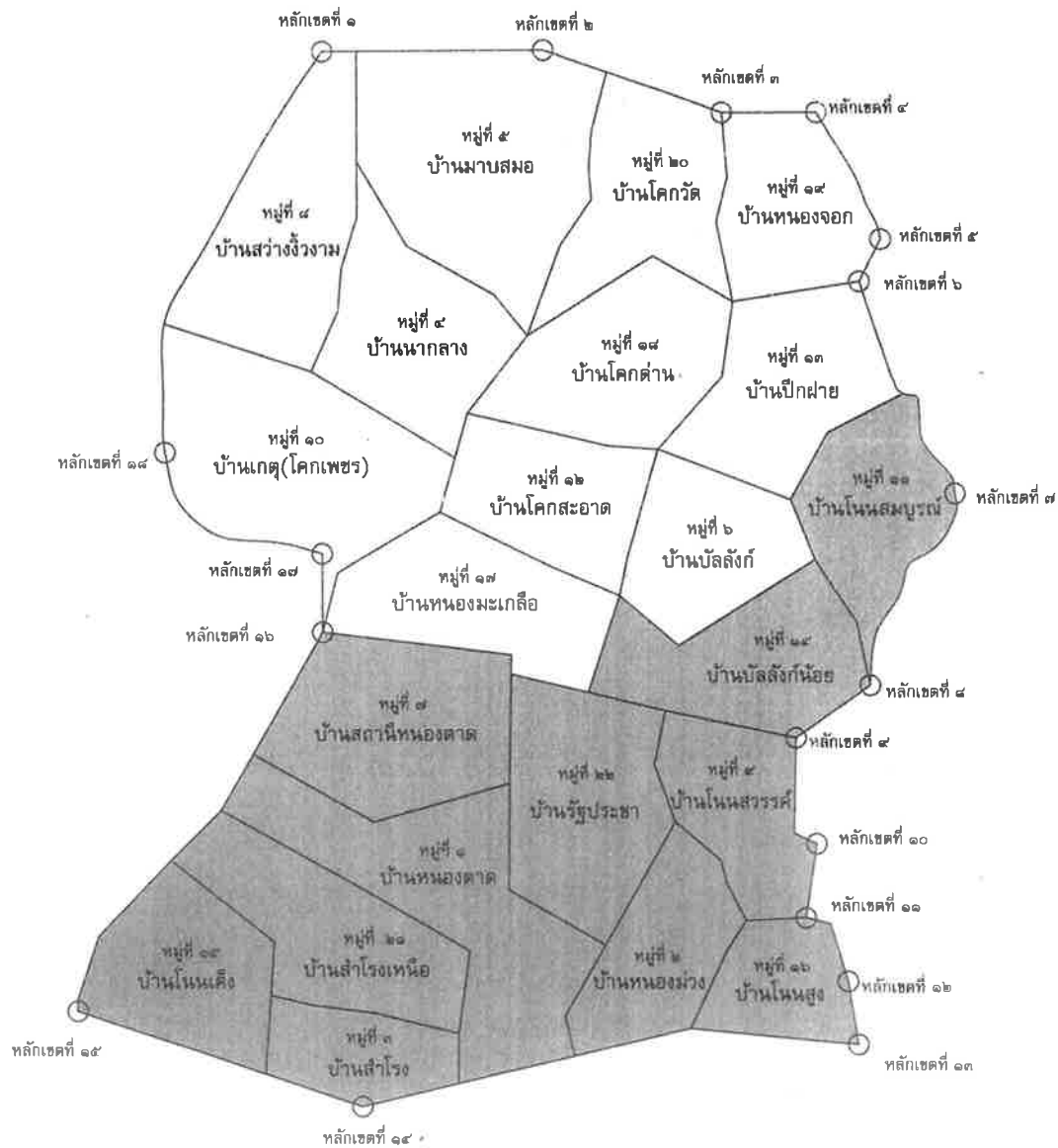
- เขตเลือกตั้งที่ ๑
- เขตเลือกตั้งที่ ๒



# ร่างแผนที่แบ่งเขตเลือกตั้งสมาชิกสภาเทศบาลตำบลหนองตาด

จำนวน ๒ เขตเลือกตั้ง

รูปแบบที่ ๒



- ☐ เขตเลือกตั้งที่ ๑
- ▒ เขตเลือกตั้งที่ ๒

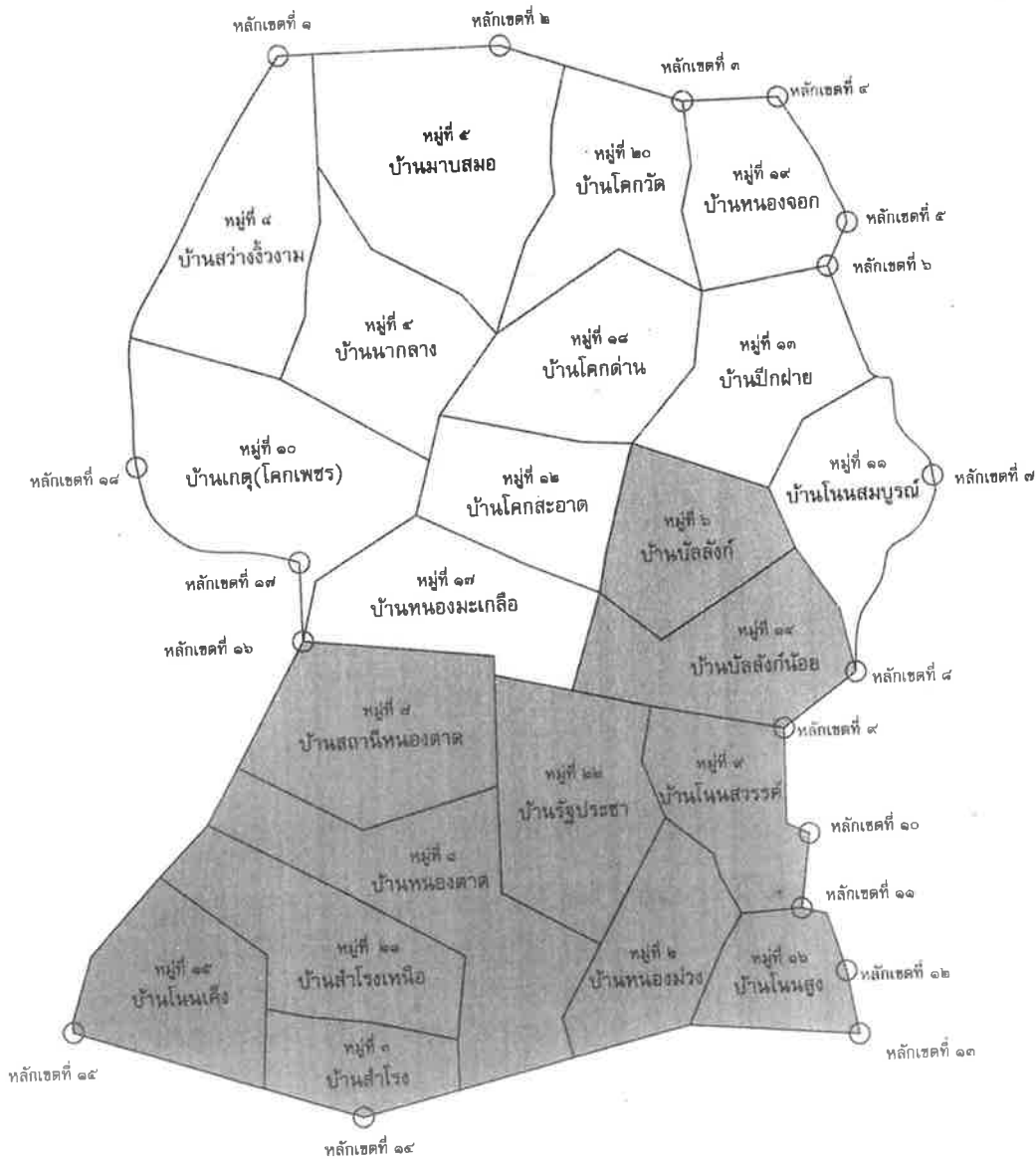
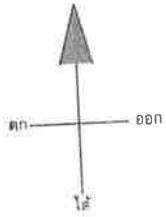


# ร่างแผนที่แบ่งเขตเลือกตั้งสมาชิกสภาเทศบาลตำบลหนองตาต

จำนวน ๒ เขตเลือกตั้ง

รูปแบบที่ ๓

เหนือ



- เขตเลือกตั้งที่ ๑
- เขตเลือกตั้งที่ ๒

